



Bescherming grondwater voor de openbare drinkwatervoorziening

Gemeente Mook en Middelaar, 19 december 2023



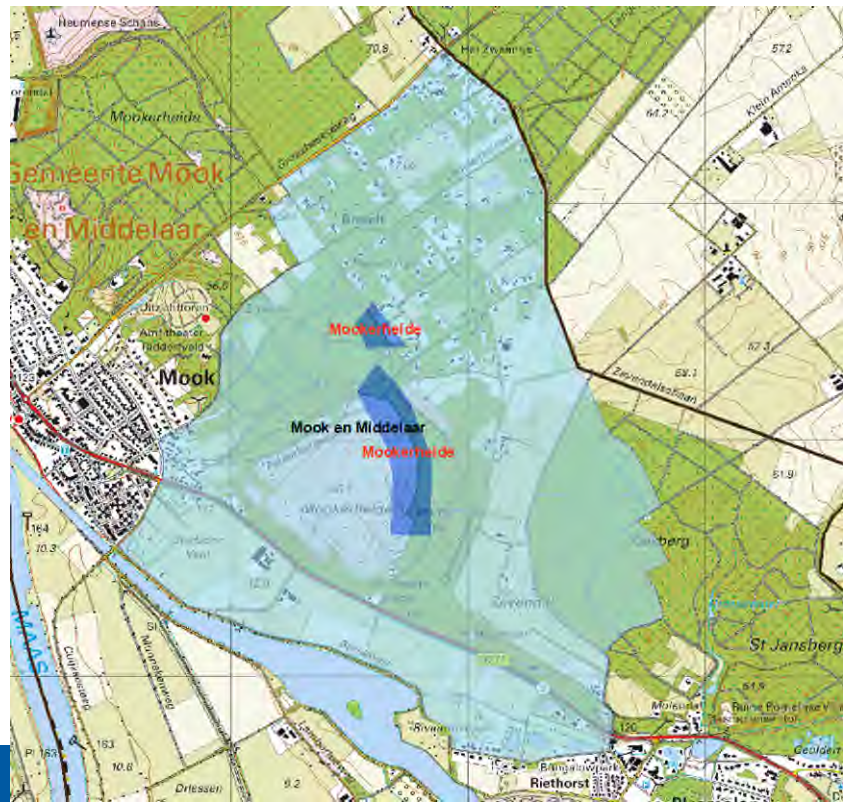
Grondwaterbescherming

- Waterwingebied = 60 dagen (donkerblauw)
- Grondwaterbeschermingsgebied = 25 jaar (lichtblauw)
- Boringsvrije zone = kleilaag (niet van toepassing)



Taak provincie m.b.t. de openbare drinkwatervoorziening:

- Bronnen beschikbaar stellen
- Beschermen van het grondwater



Taak voor alle bestuurslagen

Artikel 2 van de Drinkwaterwet

- 1 Bestuursorganen dragen zorg voor de duurzame veiligstelling van de openbare drinkwatervoorziening.
- 2 Bij de uitoefening van bevoegdheden en toepassing van wettelijke voorschriften door bestuursorganen geldt de duurzame veiligstelling van de openbare drinkwatervoorziening als een dwingende reden van groot openbaar belang.

Dus ook een rol voor de gemeente.



Waterwingebied en grondwaterbeschermingsgebied

Waterwingebied:

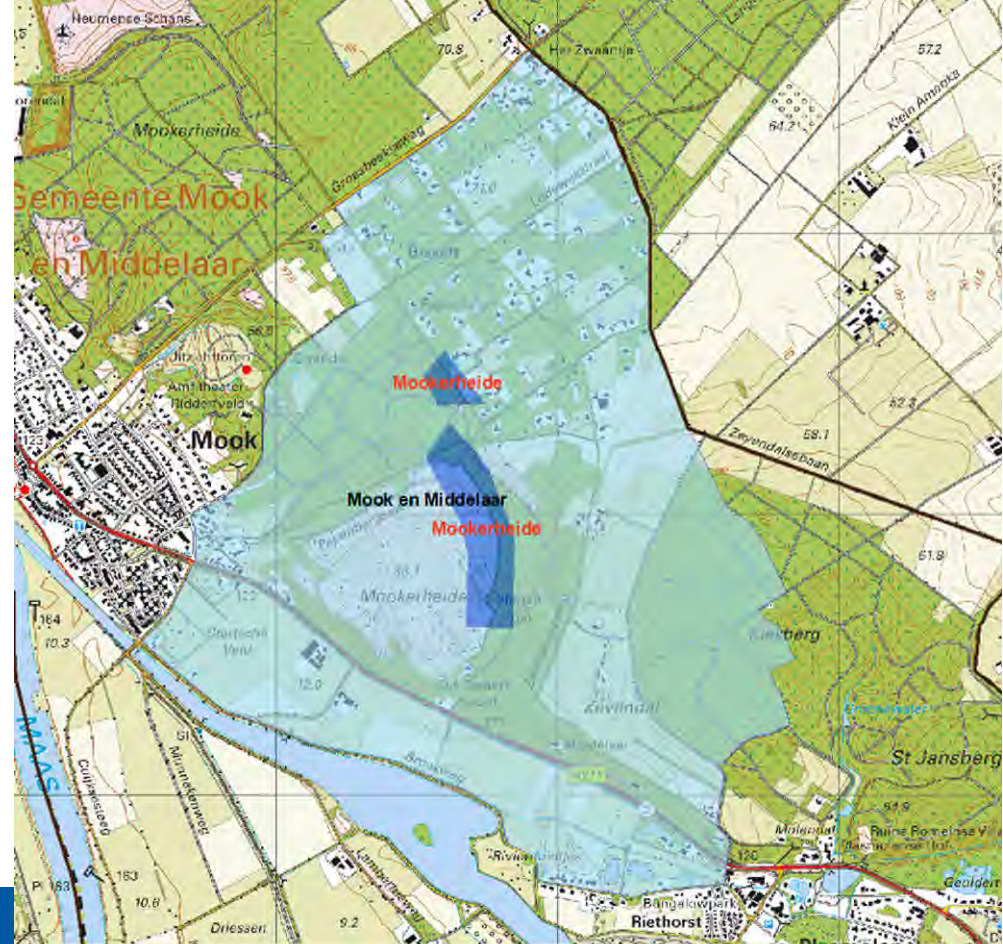
in principe alleen voor de drinkwatervoorziening.

Andere (nieuwe) activiteiten niet toegestaan.

Grondwaterbeschermingsgebied:

medegebruik met aanvullende regels

- Geen open of gesloten WKO
- Alleen bestrijdingsmiddelen met toelating in gwbg
- Verboden met mogelijkheid tot ontheffing



Regels in grondwaterbeschermingsgebied

Verboden om / regels voor:

- gebruik gevaarlijke stoffen
- Ondergrondse tanks
- WKO
- Boorput / grond roeren > 3 meter
- Begraafplaatsen
- Infrastructuur (als daardoor risico's groter worden)
- Campings

Vaak zijn ontheffingen mogelijk als aan bepaalde voorwaarden wordt voldaan.

Alternatieven voor maatregelen zijn (in sommige gevallen) mogelijk



Regels in waterwingebied

Visie: Alleen activiteiten die te maken hebben met de (openbare) drinkwatervoorzieningen

Verboden om / regels voor:

- gebruik gevaarlijke stoffen
- Ondergrondse tanks
- WKO
- Boorput / grond roeren > 3 meter
- Begraafplaatsen
- Infrastructuur (als daardoor risico's groter worden)
- Campings

In waterwingebieden zijn in principe geen ontheffingen mogelijk.



Boringsvrije zones

Kleilaag die het onderliggende grondwater beschermt tegen antropogene invloed van boven.

Geen aantasting van de kleilaag toegestaan.

Zoals: energiesystemen, funderingspalen, damwanden, aanleg kabels

Uitzonderingen:

- Onttrekkingen voor menselijke consumptie
- Onderzoek
- Onttrekkingen voor menselijke consumptie
- Venloschol: voor open WKO
- Venloschol: als het echt niet anders kan



Beschermen om te Blijven

Bronnen staan onder druk

- Kwaliteit: nitraat, antropogeen (bestrijdingsmiddelen, PFAS)
- Kwantiteit: N2000, KRW-eisen

Ontwikkeling van de vraag

- Woningopgave
- Meer verbruik per persoon (zwembaden)

Dus: wat we hebben moet blijven !!

- Waterwingebieden voor de openbare drinkwatervoorziening → traject voor het komende decennium
- Grotere grondwaterbeschermingsgebieden
- Aanpassing regels



Nieuw gebied

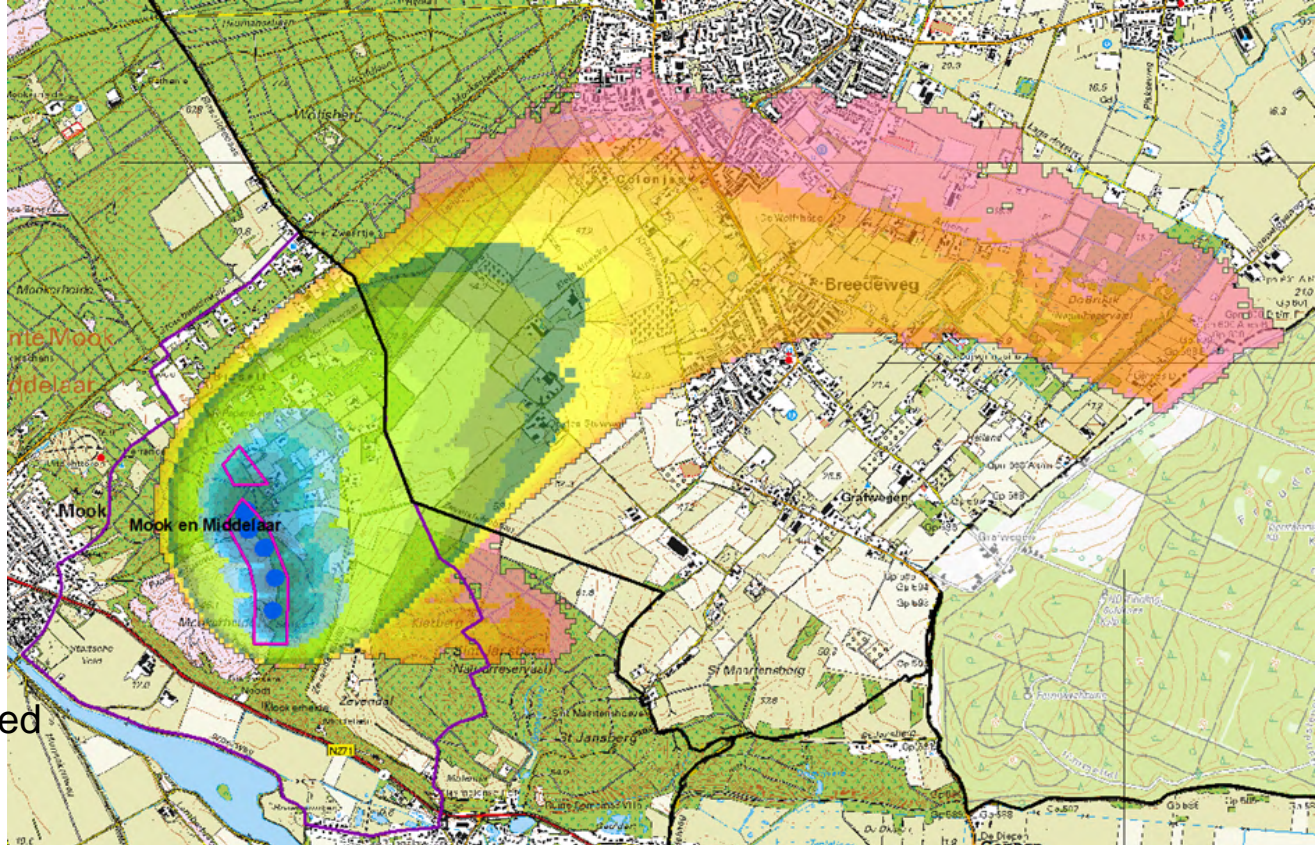
Nieuwe berekeningen uitgevoerd met nieuwe kennis, nieuwe modellen en rekening gehouden met ontwikkelingen.

Paarse lijn = bestaand grondwaterbeschermingsgebied

Groen = 25 jaar

Oranje = 100 jaar

Roze = 200 jaar (intrekgebied)



Wat gaan we doen

Inventariseren welke doelen in het gedrang komen

NU: Grondwaterbeschermingsgebieden in noord en midden Limburg

Over een jaar Zuid Limburg

Stakeholders benaderen:

- Grote → gemeenten, landbouw, Waterschap Limburg
- Provincie: welke provinciale doelen raakt de aanpassing: Ruimte, Wonen&Leefomgeving, LPLG (landbouw uit gwbg)
- Kleine → beperkte of geen nadelige consequenties zoals
- terreinbeheerders, beheerders infrastructuur.
- Gelderland en Nordrhein-Westfalen

Aantal BAG objecten met woonfunctie				
Grondwaterbeschermingsgebied	Huidig gwbg	Binnen 25 jaar	Binnen 100 jaar	Binnen 200 jaar
Beegden	850	609	969	1265
Bergen	20	25	40	40
Breehei	120	63	156	196
CraubEEK	139	2279		2921
De Dommel	1361			657
De Tombe				309
Geulle				353
Groote Heide				41
Grubbenvorst				1166
Hanik			1094	1243
Heer-Vroenda		1043	1875	2194
Ijzeren Kuilen	3018	4386	6731	7223
Mookerheide	188	72	78	78
Roodbom	1004	2108	2245	2446
Roosteren Ondiep	5296	4778	5886	5902
Schinveld	12	982	1398	2626
Waterval	693	598	612	621
WPHondiep	1908	670	788	811

Er is geïnventariseerd wat er verandert: aantal woningen, areaal landbouw, areaal bedrijventerrein, infrastructuur, etc.

Gevolgen voor Mook en Middelaar

Aantal BAG objecten met woonfunctie

	binnen huidige gwbg	binnen 25 jaar	binnen 100 jaar	binnen 200 jaar
Mook	191	71	78	78
Gelderland	0	?	?	?

Aantal ha Bebouwing

	binnen huidige gwbg	binnen 25 jaar	binnen 100 jaar	binnen 200 jaar
Mook	72	38	44	44
Gelderland	0	1	35	74

Aantal ha bedrijventerrein milieucategorie 0-7

	binnen huidige gwbg	binnen 25 jaar	binnen 100 jaar	binnen 200 jaar
Mook	0	0	0	0
Gelderland	0	?	?	?

Aantal ha natuur

	binnen huidige gwbg	binnen 25 jaar	binnen 100 jaar	binnen 200 jaar
Mook	198	93	127	139
Gelderland	0	17	98	140

Aantal ha Landbouw

	binnen huidige gwbg	binnen 25 jaar	binnen 100 jaar	binnen 200 jaar
Mook	81	20	21	21
Gelderland	0	86	226	284



Proces - planning

Ronde langs de stakeholders

Schaderegeling i.s.m. WML

Bestuurlijk sonderen / goedkeuring GS

Aanpassen Omgevingsverordening

Nieuwe cyclus gebiedsdossiers

NU: Grondwaterbeschermingsgebieden in Noord en Midden Limburg

Over een jaar Zuid Limburg

